

# Den bayerischen Donausteig und seine Umgebung entdecken



Ebensteinfelsen mit Blick auf die bayerisch-österreichische Donaulandschaft

- Ebensteinfelsen mit grandiosem Panoramablick
- sagemumwobene Ruinen
- historischer Marktplatz mit Pranger aus dem Mittelalter
- geheimnisvolle Nixenplätze



**NEU DONAUSTEIG-WÜRFELSPIEL**



Interessantes in der bayerisch-österreichischen Donauregion:

- Dreiflüssestadt Passau
- Naturschutzgebiet Donauleiten

**Sonnenweg 6 km Nr 5**  
der Donausteig-Rundweg



Ein Weg mit traumhaften Aussichten, Start-, Rast- und Panoramaplätze an den schönsten Aussichts- und Landschaftspunkten entlang der Etappe

# Der Donausteig und ausgewählte Rad- und Wanderwege



einfach sagenhafte Wanderwege




**Untergriesbach**  
im Passauer Land  
Tourist-Information  
Marktplatz 24  
94107 Untergriesbach  
Tel. 0 85 93 - 90 09-21  
[www.untergriesbach.de](http://www.untergriesbach.de)

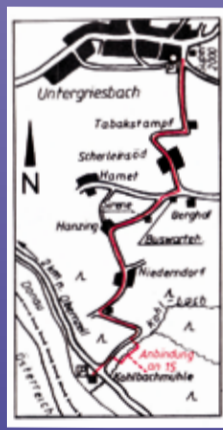
# Ausgewählte Wanderwege im Feriengebiet

Quelle: Donau-Perlen-Wanderkarte

**Schönwiesen 4,2 km Nr 16**  
Ein Wanderweg für Zwischendurch



**Kohlbachtal 14 km Nr 17**  
Reizvolle Bachtäler - bezaubernde Donaulandschaft



**Rannarunde 14 km Nr 20**  
Ein Rundweg für Naturliebhaber

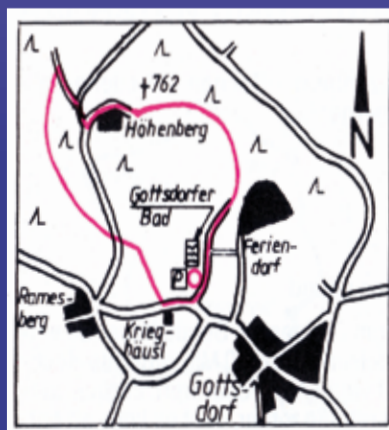


**Goldsteig-Anbindung**  
über Jakobsweg, Fernwanderweg E8  
oder Donausteig möglich



**Nordic Fitness Sports Park**  
mit 14 ausgewählten Rundrouten  
[www.donau-perlen.de](http://www.donau-perlen.de)

**Höhenbergrunde 4 km Nr 1**  
Gipfeltour mit Weitblick



**Rannaseeweg 8,2 km Nr 16**  
Gemütliche Wanderung zum Rannasee





Blick auf die Dreiflüssestadt Passau



**Donau-Radweg**  
Ab Passau ins bayerisch-österreichische Donautal.

**Donau-Wald-Radweg**  
Von der Donau an die Moldau über Untergriesbach 59 km Gesamtlänge.

Unsere zertifizierten Donau-steig-Wirte mit Wanderkompetenz erwarten Sie mit Top-Angeboten.

**Fernwanderweg E8**

**Anbindungen an die bekannten Wanderwege**

**Jakobsweg**

**Markt Untergriesbach**

**Goldsteig**

**STOABERG ECHO**

**VOLKSMUSIKPOWER aus dem BAYERWALD**  
... daheim am Donausteig macht das Wandern echt Spaß

... kostenlos erhältlich bei [www.donau-perlen.de](http://www.donau-perlen.de)

Legende	
Donauschling	Symbole
Sonstige Zeichen	



Burgruine Neujochenstein bei Riedl

**Impressum:**  
Herausgeber:  
Tourismusverein  
Untergriesbach-Gottsdorf  
Fotos:  
Donau:OÖ/Weissenbrunner,  
Tourist-Information Untergriesbach  
Stoaberg Echo  
Karte: Donau OÖ  
Druckfehler und Änderungen  
vorbehalten

**Informationen zum bayerisch-österreichischen Gesamtweg:**  
[www.donausteig.com](http://www.donausteig.com)



**Top-Angebote mit Bahn-Schiff-Bus**  
Wander-Gepäcktransport sowie Wanderpauschalen der bayerischen Donausteig-Wirte finden Sie unter  
[www.wandern-bayern.com](http://www.wandern-bayern.com)